

Date Printed: 04/23/2009

JTS Box Number: IFES_68
Tab Number: 100
Document Title: Respecta el Canto de tu Vecino
Document Date: 1998
Document Country: Panama
Document Language: Spanish
IFES ID: CE01334



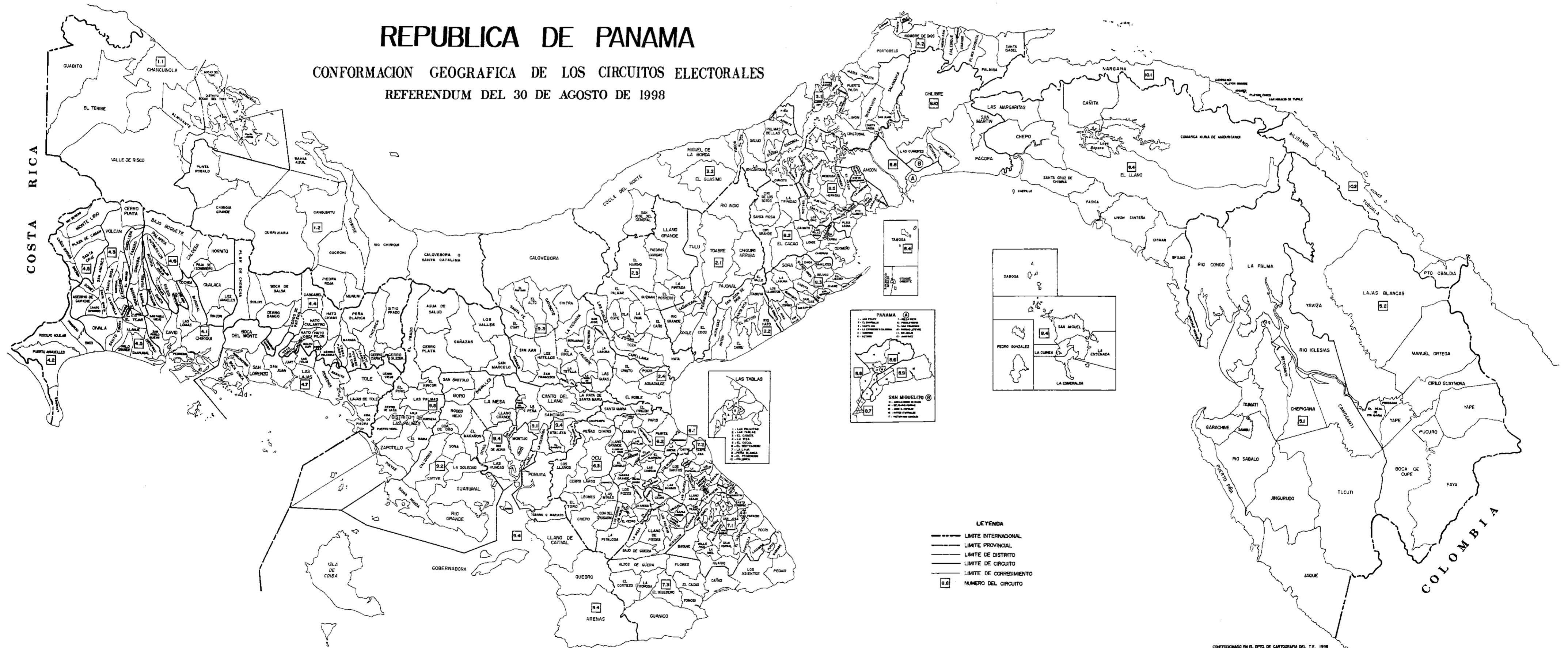
* B 1 6 D 5 3 0 D - 5 A F 8 - 4 9 6 6 - 9 9 8 A - B A 7 E 0 2 1 1 A 1 D B *

TRIBUNAL ELECTORAL

REFERENDUM DEL 30 DE AGOSTO DE 1998

REPUBLICA DE PANAMA

CONFORMACION GEOGRAFICA DE LOS CIRCUITOS ELECTORALES
REFERENDUM DEL 30 DE AGOSTO DE 1998



LEYENDA

- LIMITE INTERNACIONAL
- LIMITE PROVINCIAL
- LIMITE DE DISTRITO
- LIMITE DE CIRCUITO
- LIMITE DE CANTON
- Ⓢ NÚMERO DEL CIRCUITO

CONFECCIONADO EN EL DPTO. DE CARTOGRAFIA DEL T.E. 1998

TRIBUNAL ELECTORAL

REFERENDUM
30 DE AGOSTO DE 1998

Respetar el Canto de tu Vecino

con respeto y tolerancia gana la democracia y gana la paz

Infórmate sobre tu mesa y centro de votación

- GRATUITAMENTE
- DESDE CUALQUIER TELEFONO PUBLICO
- AL TELEFONO 800-1111




DIAGRAMA Y DISEÑO: DEPARTAMENTO DE CARTOGRAFIA DEL TRIBUNAL ELECTORAL DE PANAMA.

TRIBUNAL ELECTORAL

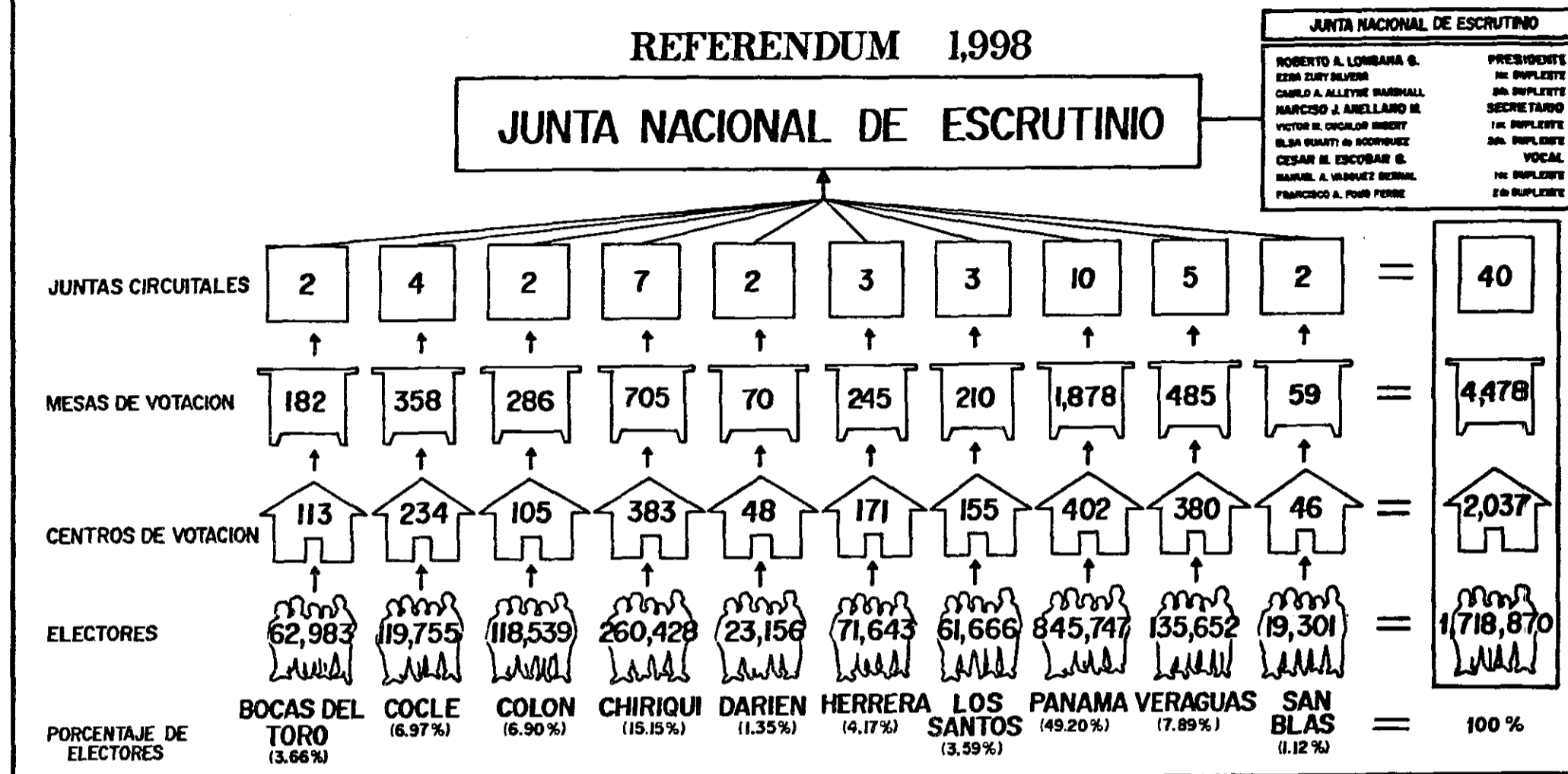
REFERENDUM DEL 30 DE AGOSTO DE 1998

CANTIDAD DE CENTROS Y MESAS DE VOTACION POR PROVINCIA, CIRCUITO Y DISTRITO

PROVINCIA	POR PROVINCIA		N° CIRCUITO	POR CIRCUITO				POR DISTRITO		
	CANT. DE CENTROS	CANT. DE MESAS		POP. ABSOLUTA 1990	CANT. DE ELECTORES	CANT. DE CENTROS DE VOTACION	CANT. DE MESAS	CANT. DE CENTROS	CANT. DE MESAS	
BOCAS DEL TORO	113	182	1.1	63,384	40,979	63	114	BOCAS DEL TORO (P)	13	18
			1.2	29,977	22,004	50	68	CHIRIQUI GRANDE	37	49
COCLE	234	358	2.1	81,044	41,859	94	130	BOCAS DEL TORO (P)	13	19
			2.2	37,137	25,339	36	68	PEROMONE	84	130
COLON	105	286	2.3	42,575	28,801	81	102	ANTOS	38	68
			2.4	32,434	24,156	23	60	LA PERADA	44	53
CHIRIQUI	383	705	3.1	140,908	99,872	57	228	BATA	22	33
			3.2	27,386	18,867	48	58	OLA	15	18
DARIEN	48	70	4.1	102,878	80,050	49	181	AGUADULACE	23	60
			4.2	60,174	37,831	55	102	COLON	57	228
HERRERA	171	245	4.3	57,890	40,877	58	109	CHAGRES	17	20
			4.4	51,000	31,577	69	96	DONOSO	13	17
LOS SANTOS	156	210	4.5	39,577	26,341	67	87	PORTOBELLO	10	12
			4.6	35,005	26,775	51	79	SANTA ISABEL	8	9
PANAMA	402	1,878	4.7	24,903	17,177	34	51	DAVID	49	181
			5.1	25,908	13,871	30	41	BARU	55	102
VERAGUAS	380	485	5.2	17,924	9,285	18	29	RICASA	58	109
			5.3	30,714	22,308	87	99	REMEDIOS (P)	8	14
SAN BLAS	48	59	5.4	24,752	21,089	49	69	SAN FELIX (P)	11	16
			5.5	30,287	23,852	41	68	SAN LONCZO (P)	13	23
TOTAL	2,037	4,478	5.6	29,220	21,381	73	85	TOLE (P)	22	28
			5.7	21,908	16,725	65	73	ALABIE	19	25

Fuente: Datos suministrados por la Dirección de Informática del Tribunal Electoral al cierre del Padrón Electoral Final

CANTIDAD DE ELECTORES, CENTROS DE VOTACION, MESAS DE VOTACION, Y JUNTAS DE ESCRUTINIOS EN LA REPUBLICA DE PANAMA



DIVISION POLITICA ADMINISTRATIVA DE LA REPUBLICA DE PANAMA REFERENDUM 30 DE AGOSTO DE 1998

PROVINCIA	DISTRITOS	CORREGIMIENTOS
1- BOCAS DEL TORO	3	19
2- COCLE	6	39
3- COLON	5	40
4- CHIRIQUI	13	104
5- DARIEN	2	19
6- HERRERA	7	40
7- LOS SANTOS	7	73
8- PANAMA	11	101
9- VERAGUAS	11	77
TOTAL	67	521 (1)

* = GEOGRAFICAMENTE ESTAN EN LA PROVINCIA DE DARIEN

(1) = A LA FECHA DE LA IMPRESION DE ESTE CUADRO, ESTÁ PENDIENTE DE SANCIÓN POR EL ÓRGANO EJECUTIVO EL PROYECTO DE LEY N° 109 QUE CREA LOS LÍMITES POLÍTICOS ADMINISTRATIVOS DE LAS PROVINCIAS CENTRALES (COCLE, HERRERA, LOS SANTOS Y VERAGUAS) Y SE ADICIONAN CORREGIMIENTOS NUEVOS EN LAS PROVINCIAS DE CHIRIQUI, DARIEN Y PANAMA. EL TOTAL DE CORREGIMIENTOS AUMENTARÁ DE 521 A 548 ASÍ: 2 EN COCLE, 6 EN HERRERA, 6 EN LOS SANTOS, 6 EN VERAGUAS, 3 EN CHIRIQUI, 6 EN DARIEN Y 1 EN PANAMA.